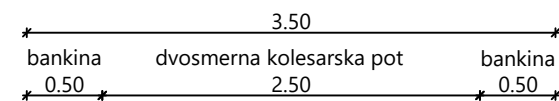
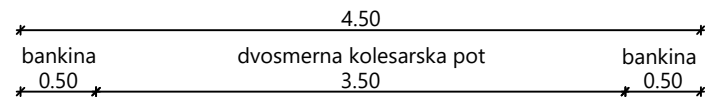



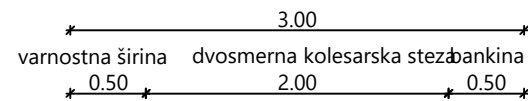
1a - UREDITEV SAMOSTOJNIH KOLESARSKIH POTI (širine 2,50 m)



1b - UREDITEV NOVIH SAMOSTOJNIH KOLESARSKIH POTI (širine 3,50 m)

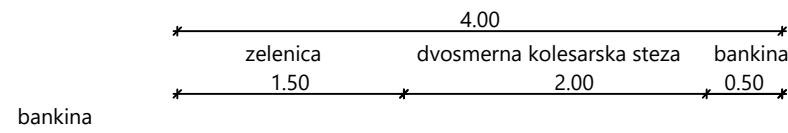


2b - UREDITEV NOVIH KOLESARSKIH STEZ (ŠIRINE 2,00 m) - DVOSMERNNA ENOSTRANSKA



ALI

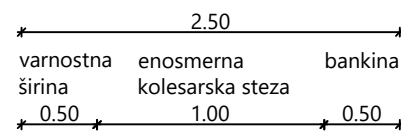
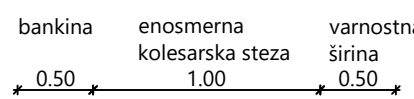
2b - UREDITEV NOVIH KOLESARSKIH STEZ (ŠIRINE 2,00 m)



bankina



2c - UREDITEV NOVIH KOLESARSKIH STEZ (širine 2 X 1,00 m) - ENOSMERNNA DVOSTRANSKA



sprememba	opis spremembe	datum	podpis
naslov karte			
KARAKTERISTIČNI PREČNI PROFILI			
investitor			
OBČINA TREBNJE, Goliev trg 5, 8210 Trebnje			
OBČINA MIRNA, Glavna cesta 28, 8233 Mirna			
OBČINA MOKRONOG-TREBELNO, Pod Gradom 2, 8230 Mokronog			



nalog / projekt		REGIONALNA KOLESARSKA POVEZAVA TREBNJE - MIRNA - MOKRONOG	
faza	IDZ - idejna zasnova	id. št.	podpis
odg. vodja projekta	mag. RADOVAN NIKIČ, univ. dipl. inž. grad.	G - 0324	Rt. k.
odg. projektant	mag. RADOVAN NIKIČ, univ. dipl. inž. grad.	G - 0324	
sodelavci	Robert Dolšina, grad.teh.		Dolšina
številka projekta	IDZ-R5/2017	številka načrta	IDZ-R5-1/2017
datum	december 2017	merilo	1:50
list	3		